

Percorsi con le ciaspe



Ufficio Turístico Auronzo

Via Roma, n. 24
Auronzo di Cadore (BL)

tel.: 0435 400078

email: iat@comune.auronzo.bl.it





AI LARES m 1.482

Tel: 334 7970400

Partenza da: Agriturismo ai Lares (Strada Passo S. Antonio)

Parcheggio: antistante ai Lares

Percorso: Agriturismo ai Lares m.1400 - Passo S. Antonio m.1500

Tempo: 2 ore

Dislivello : 100 m.

Difficoltà percorso : facile



Percorso adatto:



RIFUGIO CIAREIDO m 1.961

Tel: 0435 76276 - Cell. 347 5356448

Partenza da: Ristorante “Alla Rotonda” (Val Da Rin)

Parcheggio: nei pressi della centrale

Percorso: seguire la strada per 2 Km fino alla centrale ENEL, continuare lungo la carrozzabile fino a forcella Bassa, proseguire verso Pian Dei Buoi e Rifugio Ciareido

Tempo: 3 ore

Dislivello : 900 m.

Difficoltà percorso : facile



Percorso adatto:



MALGA RIN BIANCO m 1.841

Tel: 320 5699375

Partenza da: Chalet Lago Antorno m.1866 (Strada per le Tre Cime)

Parcheggio: nei pressi dello Chalet

Percorso: seguire la strada battuta per il rifugio Auronzo.

Tempo: 0,45 ore

Dislivello : 50 m.

Difficoltà percorso : facile



RIFUGIO AURONZO m. 2.330

Tel: 0435 39002

Partenza da: Chalet Lago Antorno m. 1866 (Strada per le Tre Cime)

Parcheggio: nei pressi dello Chalet

Percorso: seguire la strada battuta che porta al rifugio.

Tempo: 2,5 ore

Dislivello : 500 m.

Difficoltà percorso : facile

Percorso adatto:



RIFUGIO BOSI -MONTE PIANA m 2.205

Tel: 0435 39034 Cell. 338 4328242

Partenza da: Misurina m.1756

Parcheggio: nei pressi dello skilift "Loita" indicazione Tre Cime – Lago Antorno

Percorso: salire sul bordo della pista da sci "Loita" fino a metà, poi svoltare a sinistra seguendo le indicazioni per il Rifugio Bosi.

Tempo: 2 ore

Dislivello : 400 m.

Difficoltà percorso : facile



Percorso adatto:



RIFUGIO COL DE VARDA m 2.115

Tel: 0435 39041 328 1513808

Partenza da: Misurina m.1756

Parcheggio: Partenza seggiovia Misurina

Percorso: Si segue il sentiero che porta al rifugio Col De Varda

Tempo: ore 1

Dislivello : m. 350

Difficoltà percorso : facile



RIFUGIO CITTA' DI CARPI m 2110

Tel : 0435 39139 328 6875712

Partenza da: Misurina m.1756

Parcheggio: Partenza seggiovia Misurina

Percorso: Si segue il sentiero che porta al rifugio Col De Varda da qui si raggiunge forcella Maraia e Rifugio Città di Carpi

Tempo: ore 3,5

Dislivello : m. 500

Difficoltà percorso : facile

Percorso adatto:



MALGA MARAIA m 1.696

Tel: 329 6739687

Partenza da: parcheggio ex Hotel Cristallo

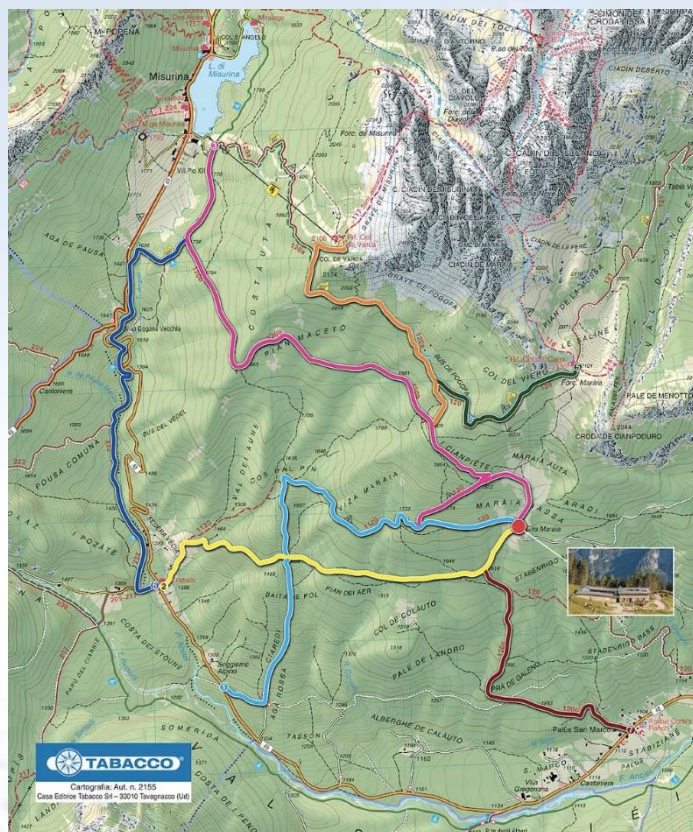
Parcheggio: ex Hotel Cristallo

Percorso: A fianco all'albergo Cristallo imboccare la stradina fino al sentiero e seguire il percorso fino a raggiungere la malga (percorso giallo sulla cartina)

Tempo: ore 2

Dislivello : m. 300

Difficoltà percorso : facile



Percorso adatto:



EREMO DEI ROMITI m 1.167

Tel: 348 2208808

Partenza da: Domegge

Parcheggio: 1 km dal paese sul piazzale che costeggia il lago

Percorso: Seguire il sentiero della via Crucis

Tempo: ore 2

Dislivello : m.477

Difficoltà percorso : facile



Percorso adatto:



RIFUGIO PADOVA m 1.287

Tel: 0435 72488 338 4763400

Partenza da: Domegge – zona lago

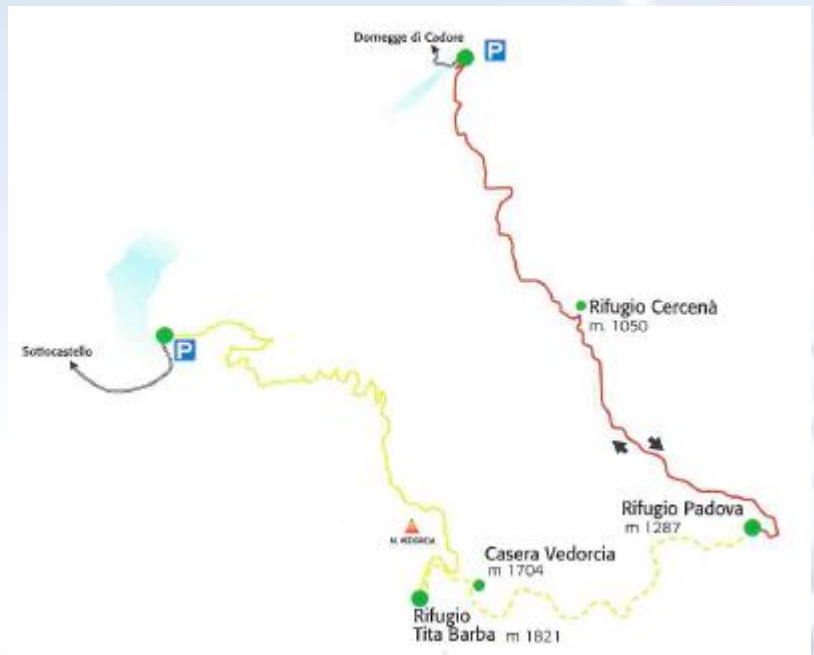
Parcheggio: 1 km dal paese sul piazzale che costeggia il lago

Percorso: Seguire la comoda strada fino al raggiungimento della meta

Tempo: ore 3

Dislivello : m. 597

Difficoltà percorso : facile



Percorso adatto:



CROCE DI RAZZO m 2.150

RIFUGIO TENENTE FABBRO:

Tel: 0435 460357 328 8657326

BAITA CIAMPIGOTTO:

Tel: 347 005 2117

Partenza da: Sella Ciampigotto

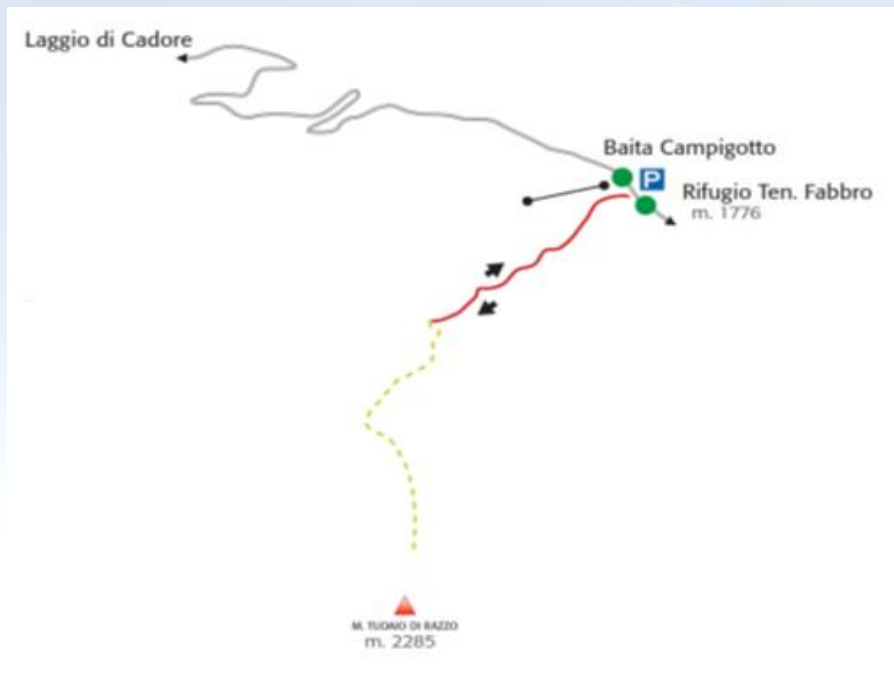
Parcheggio: davanti ai due rifugi

Percorso: Seguire il bordo della pista fino al suo termine. Da lì leggermente a sinistra per evidente dorsale fino alla croce

Tempo: 2 ore

Dislivello : m. 350

Difficoltà percorso : impegnativo



Percorso adatto:



LEGENDA:



Adatto alle ciaspe



Adatto sci alpinismo



Adatto allo slittino



- == viabilità di accesso
- percorso principale con pista battuta
- percorso principale con pista non battuta
- variante con pista battuta
- variante con pista non battuta (Consigliata Guida Alpina)



Prima di intraprendere i percorsi, consultare le previsioni meteo con particolare attenzione ai bollettini valanghe, informarsi sulle loro condizioni e sulla fattibilità contattando i rifugi o le Guide Alpine .

Bollettino meteo – neve e valanghe



www.arpa.veneto.it

RIFUGI



RIFUGIO	TELEFONO	EMAIL	APERTURA
RIFUGIO AURONZO	0435 39002	info@rifugioauronzo.it	Apertura non ancora stabilita
MALGA RIN BIANCO	320 5699375	info@rinbianco.com	Dal 06/12 al 20/12 e dal 07/01 fino a Pasqua aperto tutti i giorni escluso il giovedì dal 21/12 al 06/01 aperto tutti i giorni
RIFUGIO COL DE VARDA	0435 39041 328 1513808	info@rifugiocoldevarda.it	7-8/12 poi 14-15/12 dal 21/12 tutti i giorni
RIFUGIO CITTA' DI CARPI	0435 39139 328 6875712	rifugiocarpi@libero.it	Dal 26/12 al 06/01 tutti i giorni, poi solo nei weekend (sabato e domenica)
RIFUGIO BOSI MONTE PIANA	0435 39034 338 4328242	rifugiomontepiana@tiscali.it	Solo a pranzo dal 26/12 al 06/01 tutti i giorni, poi aperto nei weekend (sabato e domenica) fino alla fine di marzo
MALGA MARAIA	329 6739687	info@malgamaraia.it	Solo a pranzo dal 26/12 al 06/01 aperto tutti i giorni, poi nei weekend
RIFUGIO MONTE AGUDO	347 5550351	rifugiomonteagudo@gmail.com	21 dicembre
RIFUGIO LA ZOPA	329 6483464		21 dicembre
SKI BAR MALON	338 7474237	susidacorte@gmail.com	21 dicembre
BAITA CIAMPIGOTTO	347 005 2117		Aperto dall'8/12 nei weekend e periodo natalizio tutti i giorni
RIFUGIO G. FABBRO	0435 460357 328 8657326	rifugiofabbro@libero.it	Aperto tutti i weekend fino maggio e tutte le festività
RIFUGIO CIAREIDO	0435 76276 347 5356448	rifugiociareido@libero.it	Dal 21/12 al 06/01 tutti i giorni, poi nei weekend (sabato e domenica)
RIFUGIO PADOVA	0435 72488 338 4763400	rifugiopadova@libero.it	Aperto dal 25/12 al 06/01
RIFUGIO EREMO DEI ROMITI	348 2208808	info@eremoromiti.it	Apertura non ancora comunicata

Non ci assumiamo alcuna responsabilità in caso di non corrispondenza tra le date reali e quelle indicate, per motivi non attribuibili al nostro ufficio

GUIDE ALPINE EDELWEISS

Via Ambata 4/a

Auronzo di Cadore

Tel. +39 0435 99017 +39 339 1330005

info@guidealpineedelweiss.it

www.guidealpineedelweiss.it

GUIDE ALPINE TRE CIME

Associazione Guide Alpine Tre Cime

Piazza Vigo 12

Auronzo di Cadore

+39 340 3530388

info@guidetrecimedilavaredo.it www.guidetrecimedilavaredo.it

NOLEGGI CIASPE



Auronzo di Cadore

Cadore Sport
(con consegna in serata)

Via Corte 4
Tel. 0435.400659

Snow space sport service

Loc. Taiarezze
Tel. 0435.9240 Cell 339.5782419

Corte Ivano

Via Prof. C. Pais
Tel. 338.3561367

Misurina

Centro Sci Misurina

Tel. 0435.39161



Foto Valentino Pais Tarsilia

Ufficio Turistico Auronzo

Via Roma, n. 24
Auronzo di Cadore (BL)

tel.: 0435 400078

email: iat@comune.auronzo.bl.it

